

Sonderbusfahrplan



„Wanderbares Bürener Land“

Jeder Mensch hat etwas, das ihn antreibt.

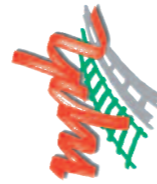
Wir machen den Weg frei.

Wanderbares Bürener Land - das bedeutet Natur erleben, Kultur entdecken, aktive Wanderführer, ehrenamtliches Engagement in lebendigen Dorfgemeinschaften und vor allem sportliche Aktivität für jung und alt. Wir unterstützen die Bürener Wanderprojekte der Touristikgemeinschaft und freuen uns auf eine aktive Wanderzeit.



Meine Bank im Internet: www.volksbank-bs.de

Haltestelle	Linie 400/460		Linie 465		Linie 415	
	Hinfahrt	Rückfahrt	Haltestelle	Hinfahrt	Rückfahrt	Haltestelle
Salzkotten, Bahnhof	8:00	16:54	Geseke, Bahnhof	8:00	15:39	B.W.-Fürstenberg, Wasserplatz
Salzkotten, Tudorfer Str.	8:07	16:47	Geseke, Krankenhaus	8:04	15:35	B.W.-Fürstenberg, Mitte
Sk-Oberntudorf, Kirche	8:12	16:42	Büren-Steinh. Goldammerweg	8:13	15:26	B.W.-Fürstenberg, Kirche
Sk-Niederntudorf, Abzw. Bahnhof	8:15	16:39	Büren-Steinh. Schulstraße	8:17	15:22	B.W.-Fürstenberg, Brücke
Büren-Wewelsburg, Niederhagen	8:20	16:34	Büren-Steinh. Kirche	8:18	15:21	Bad Wünnenberg, Ebbers
Büren-Wewelsburg, Schule	8:21	16:33	Büren, Hüttemannstraße	8:25	15:14	Bad Wünnenberg, Bonefeld
Büren-Alden, Schokamp	8:29	16:25	Büren, Alle Post	8:27	15:12	Bad Wünnenberg, Sonnenhof
Büren-Brenken, Kirche	8:30	16:24	Büren, Markt	8:28	15:11	Bad Wünnenberg, Plümpe
Büren-Brenken, Kirche	8:35	16:19	Büren, Friedhof	8:30	15:09	Bad Wünnenberg-Leibg, Bruch
Büren-Brenken, Danne	8:36	16:18	Büren-Waine	8:33	15:06	Bad Wünnenberg-Leibg, Oberdorf
Büren, Lindenstraße	8:41	16:13	Büren-Siddinghsn, Ort	8:36	15:03	Bad Wünnenberg-Leibg, Kl Trift
Büren, Stadthalle	8:44	16:10	Büren-Ringelstein, Eichenweg	8:41	14:58	Bad Wünnenberg-Leibg, Köpke
Büren, Fürstenberger Str.	8:47	16:07	Büren-Harth, Kirche	8:44	14:55	Büren-Hegensdorf, Kirche
Büren, Keddighausen	8:49	16:05	Büren-Weiberg, Volbrexener Str.	8:48	14:51	
Büren-Hegensdorf, Kirche	8:54	16:00	Büren-Hegensdorf, Kirche	8:54	14:45	



Hinweis: Weitere Haltestellen unter www.wandern-in-bueren.de

3. Nachtwanderung auf dem Sintfeld-Höhenweg

Unter dem Motto „Dem Licht entgegen“ findet am **01. Juli 2012** die 3. Nachtwanderung auf dem Sintfeld-Höhenweg statt. Zwischen 3.15 Uhr und 4.15 Uhr morgens werden in diesem Jahr erstmals alle Wanderer bei mystischer Atmosphäre im **Innenhof der Wewelsburg** in Empfang genommen. Unter fachmännischer Leitung von Wanderführern werden Sie dann von Westen nach Osten dem Sonnenaufgang entgegen geführt. Eine Vielzahl von Bildstöcken entlang dieser 25 km langen Strecke geben dem Wanderer die Möglichkeit, innezuhalten und herrliche Fernsichten zu genießen. Während der Wanderung wird es u.a. auch eine kleine Meditation geben, bei der alle Teilnehmer das Erwachen der Natur besonders wahrnehmen können. Darüber hinaus wird es auf ca. der Hälfte der Strecke eine Raststation geben, bei der allen Teilnehmern kostenlose Erfrischungsgetränke gereicht werden. Der Abschluss dieser Nachtwanderung findet im "Gasthaus am Königsweg" in Dalheim statt. Hier wird jedem Teilnehmer ein wohlverdientes und vor allem reichhaltiges Frühstück gereicht. Zur Verabschiedung erhält jeder Teilnehmer als kleines Andenken eine Urkunde. Um Voranmeldung bis zum 25. Juni 2012 bei der Touristikgemeinschaft Büren wird gebeten. Die Teilnehmerzahl ist begrenzt.

Startzeiten: 3.15 Uhr, 3.30 Uhr, 3.45 Uhr, 4.00 Uhr, 4.15 Uhr
Anmeldung und weitere Informationen:
 Touristikgemeinschaft Büren, Königstr. 16, 33142 Büren,
 Tel.: 02951/970-124,
wandern@bueren.de, www.wandern-in-bueren.de



18. Bürener Wandertag

5. Mai 2013, Büren-Steinhausen

COMPASS
FREIZEIT- UND TREKKINGMODE

Bahnhofstraße 14 · 33142 Büren
Tel. 02951/936818
www.compass-bueren.de

Das Geschäft, das nicht nur ANzieht, sondern auch AUSrüstet!

17. Bürener Wandertag

Internationaler IVV-Volkswandertag mit Wandermarathon



Sonntag, 6. Mai 2012

Strecken: 5 km, 12 km, 20 km, 42 km
 Start/Ziel: Büren-Hegensdorf



Allgemeine Informationen

Termin: Sonntag, 6. Mai 2012

Start/Ziel: Schützenhalle Hegensdorf
Hauptstr. 39
33142 Büren-Hegensdorf
Telefon 0171 4 89 55 60

Startzeit: Marathonstrecke (42 km)
Zwischen 6.00 und 8.00 Uhr
5, 12 und 20 km Strecken
zwischen 7.30 Uhr und 11.00 Uhr

Kontrollschluss: 18.00 Uhr

Versorgung auf der Strecke: An allen Kontrollstellen werden je nach Wetterlage kalte und warme Getränke gereicht. Dazu gibt es auf der Marathonstrecke kostenlos Obst und Poweriegel.

Frühstück: ab 5.30 Uhr am Startort

Mittag: ab 11.00 Uhr am Startort, auf der Marathonstrecke bei ca. Km 25

Startgebühr: 5, 12 und 20 km Strecke:
1,50 Euro IVV Wertung
2,00 Euro mit Auszeichnung
Marathonstrecke:
3,00 Euro IVV Wertung
5,00 Euro mit Auszeichnung

Anmeldung: Am Veranstaltungstag ab 5.30 Uhr.
Bei Gruppen ab 10 Personen wird um Voranmeldung gebeten!
Telefonisch: 0 29 51 / 970 124
Per E-Mail: wandern@bueren.de



Veranstalter: Touristikgemeinschaft Büren
Königstraße 16, 33142 Büren
Telefon 0 29 51 / 970-124
www.wandern-in-bueren.de

Mitglied im: Internationaler Volkssportverband (IVV)

Ausrichter: Dorfgemeinschaft Hegensdorf

Wohnmobilstellplätze: 6 Wohnmobilstellplätze mit Ver- und Entsorgungstation in Büren, Fürstenberger Str. 1a, 33142 Büren

Alle Übernachtungsbetriebe: Touristikgemeinschaft Büren
www.wandern-in-bueren.de
Tel. 0 29 51 / 970-124

Anfahrt: Autobahn A44/A33, Abfahrt „Büren“, Ausschilderung „Büren“ folgen. In Büren Ausschilderung „Hegensdorf“ folgen.

Trainingswanderungen für den Bürener Wandermarathon:

20 – 27 km lange geführte Rundwanderungen, Rucksackverpflegung ist erforderlich.

- Sonntag, 12.02.2012 in Weiberg, Start: 8.00 Uhr, Pfarrkirche
- Sonntag, 04.03.2012 in Büren, Start: 9.00 Uhr, Marktplatz
- Sonntag, 18.03.2012 in Büren-Harth, Start: 9.00 Uhr, Bahnhof Ringelstein
- Sonntag, 01.04.2012 in Büren-Wewelsburg, Start: 9.00 Uhr, Burgparkplatz der Wewelsburg
- Samstag, 28.04.2012 in Büren-Brenken, Start: 13.30 Uhr, Almhalle

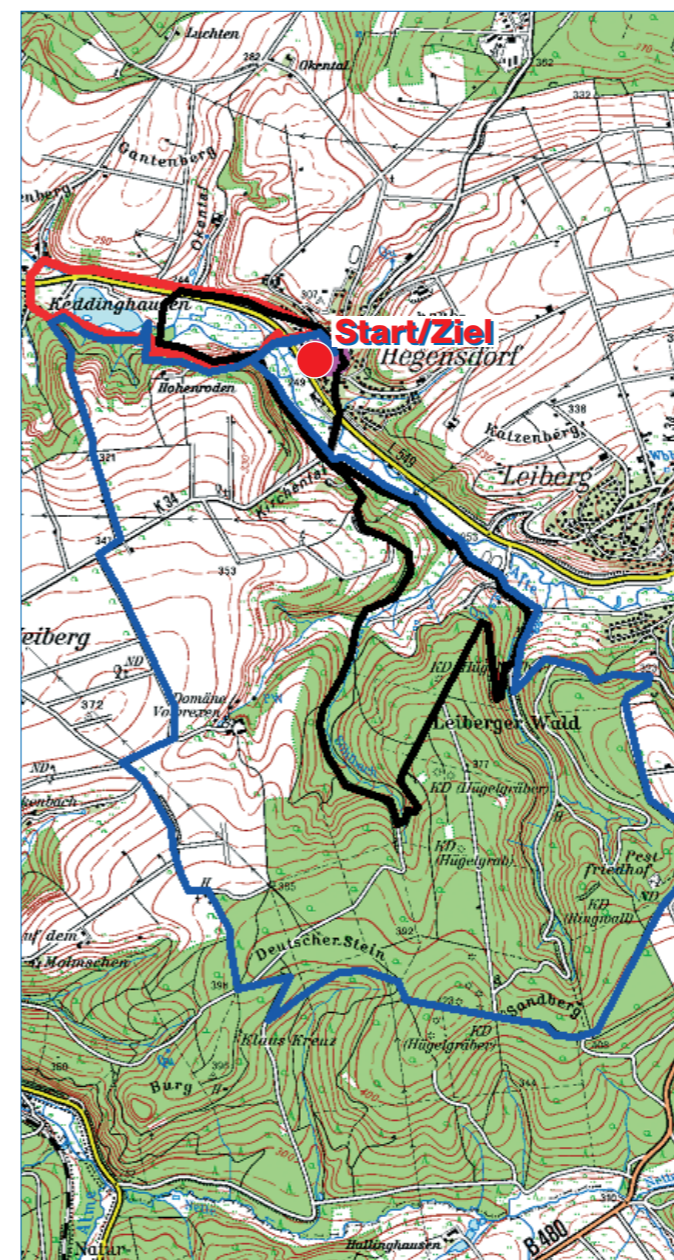
9. Bürener Wanderwoche

Jeden Tag kann der Wanderer vom 10. September bis zum 14. September 2012 während der 9. Bürener IVV-Wanderwoche zwischen einer kulturhistorischen kurzen Wanderung (8-14 km) und einer langen Wanderung (18-26 km) wählen. Startorte: Büren, Steinhausen, Siddinghausen, Brenken, Harth. www.wandern-in-bueren.de



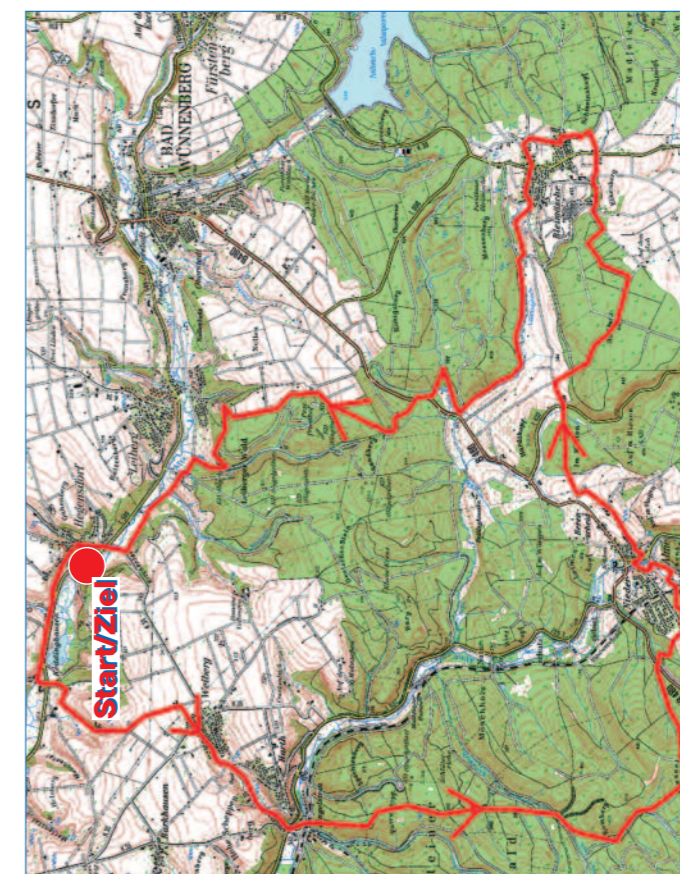
Die Wanderrouten

5 km 12 km 20 km

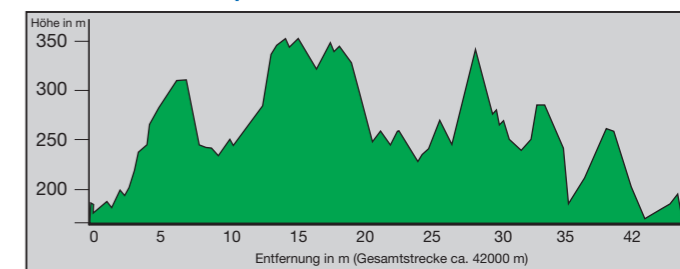


Die Marathonstrecke

42 km



Streckenprofil der Marathonstrecke



970 Gesamthöhenmeter
Alle Angaben unter Vorbehalt!